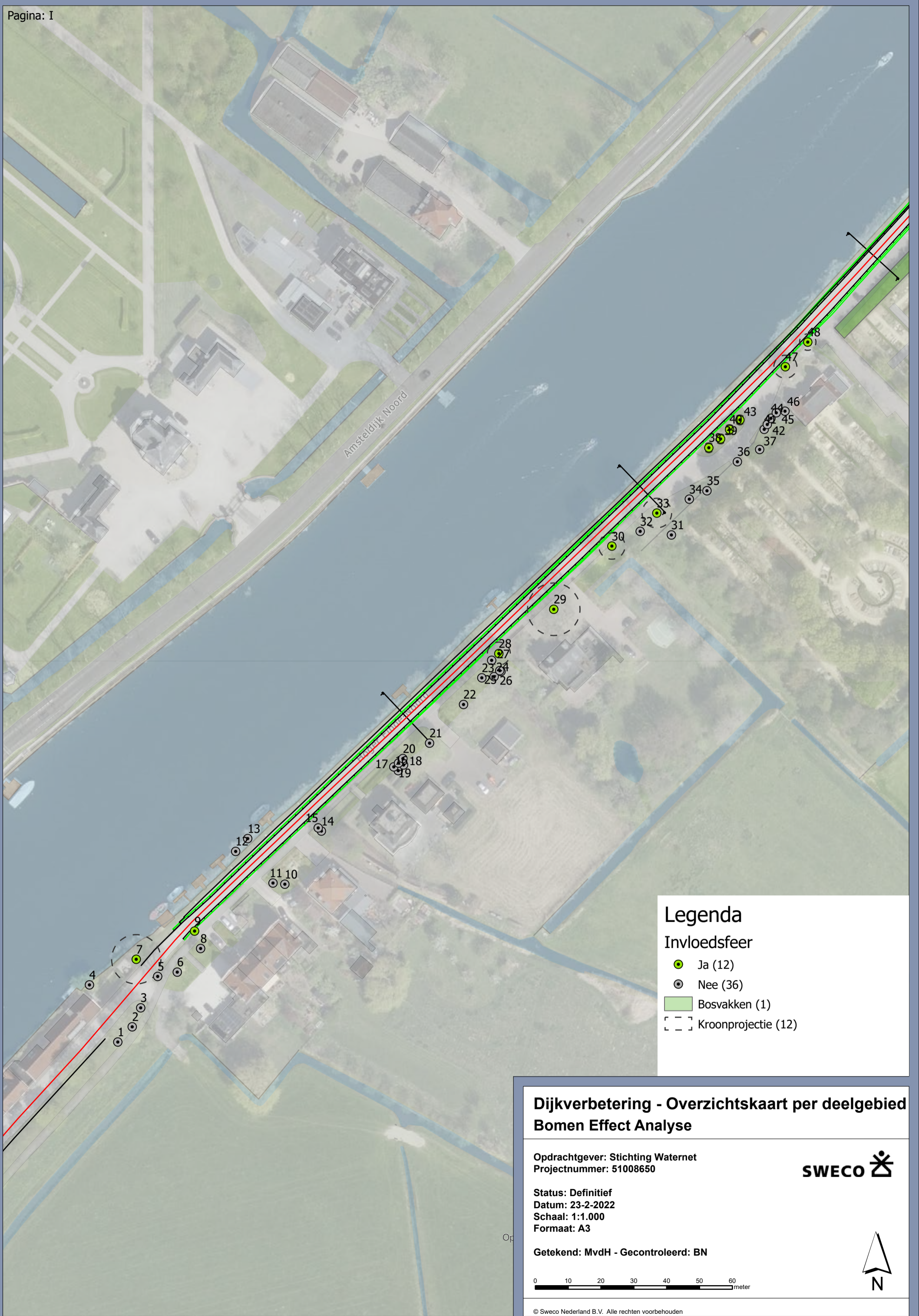


Bijlage 1 – Overzichtskaart projectgebied



Legenda

Invloedsfeer

- Ja (12)
- Nee (36)
- Bosvakken (1)
- - - Kroonprojectie (12)

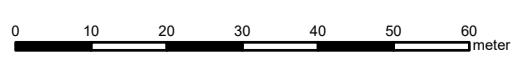
Dijkverbetering - Overzichtskaart per deelgebied Bomen Effect Analyse

Oprachtgever: Stichting Waternet
Projectnummer: 51008650



Status: Definitief
Datum: 23-2-2022
Schaal: 1:1.000
Formaat: A3

Getekend: MvdH - Gecontroleerd: BN





Legenda

Invoedsfeer

- Ja (28)
- Nee (43)
- NAW (1)
- Bosvakken (1)
- Kroonprojectie (29)


Dijkverbetering - Overzichtskaart per deelgebied Bomen Effect Analyse

Oprichtgever: Stichting Waternet
Projectnummer: 51008650



Status: Definitief
Datum: 23-2-2022
Schaal: 1:1.000
Formaat: A3

Getekend: MvdH - Gecontroleerd: BN





Legenda

Invloedsfeer

- Ja (57)
- ⊙ Nee (17)
- Kroonprojectie (57)

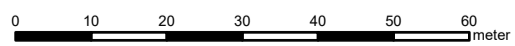
Dijkverbetering - Overzichtskaart per deelgebied
Bomen Effect Analyse

Oprachtgever: Stichting Waternet
Projectnummer: 51008650



Status: Definitief
Datum: 23-2-2022
Schaal: 1:1.000
Formaat: A3

Getekend: MvdH - Gecontroleerd: BN





Legenda

Invloedsfeer

- Ja (41)
- Nee (27)
- Haag (1)
- Kroonprojectie (40)

Dijkverbetering - Overzichtskaart per deelgebied Bomen Effect Analyse



Opdrachtgever: Stichting Waternet
Projectnummer: 51008650

Status: Definitief
Datum: 23-2-2022
Schaal: 1:1.000
Formaat: A3

Getekend: MvdH - Gecontroleerd: BN

0 10 20 30 40 50 60 meter

© Sweco Nederland B.V. Alle rechten voorbehouden





- Legenda**
- Invoedsfeer**
- Ja (64)
 - Nee (33)
 - NAW (1)
 - Haag (2)
 - Kroonprojectie (64)


**Dijkverbetering - Overzichtskaart per deelgebied
Bomen Effect Analyse**

Oprachtgever: Stichting Waternet
Projectnummer: 51008650



Status: Definitief
Datum: 23-2-2022
Schaal: 1:1.000
Formaat: A3

Getekend: MvdH - Gecontroleerd: BN





Legenda

Invloedsfeer

- Ja (100)
- Nee (131)
- NAW (8)
- Kroonprojectie (100)

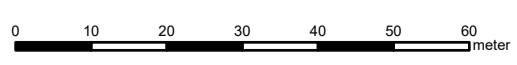
Dijkverbetering - Overzichtskaart per deelgebied Bomen Effect Analyse

Opdrachtgever: Stichting Waternet
Projectnummer: 51008650



Status: Definitief
Datum: 23-2-2022
Schaal: 1:1.000
Formaat: A3

Getekend: MvdH - Gecontroleerd: BN





- ### Legenda
- Invloedsfeer
- Ja (15)
 - Nee (1)
 - NAW (2)
 - Kroonprojectie (15)

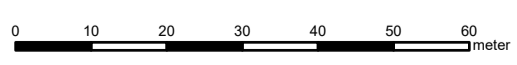
Dijkverbetering - Overzichtskaart per deelgebied Bomen Effect Analyse

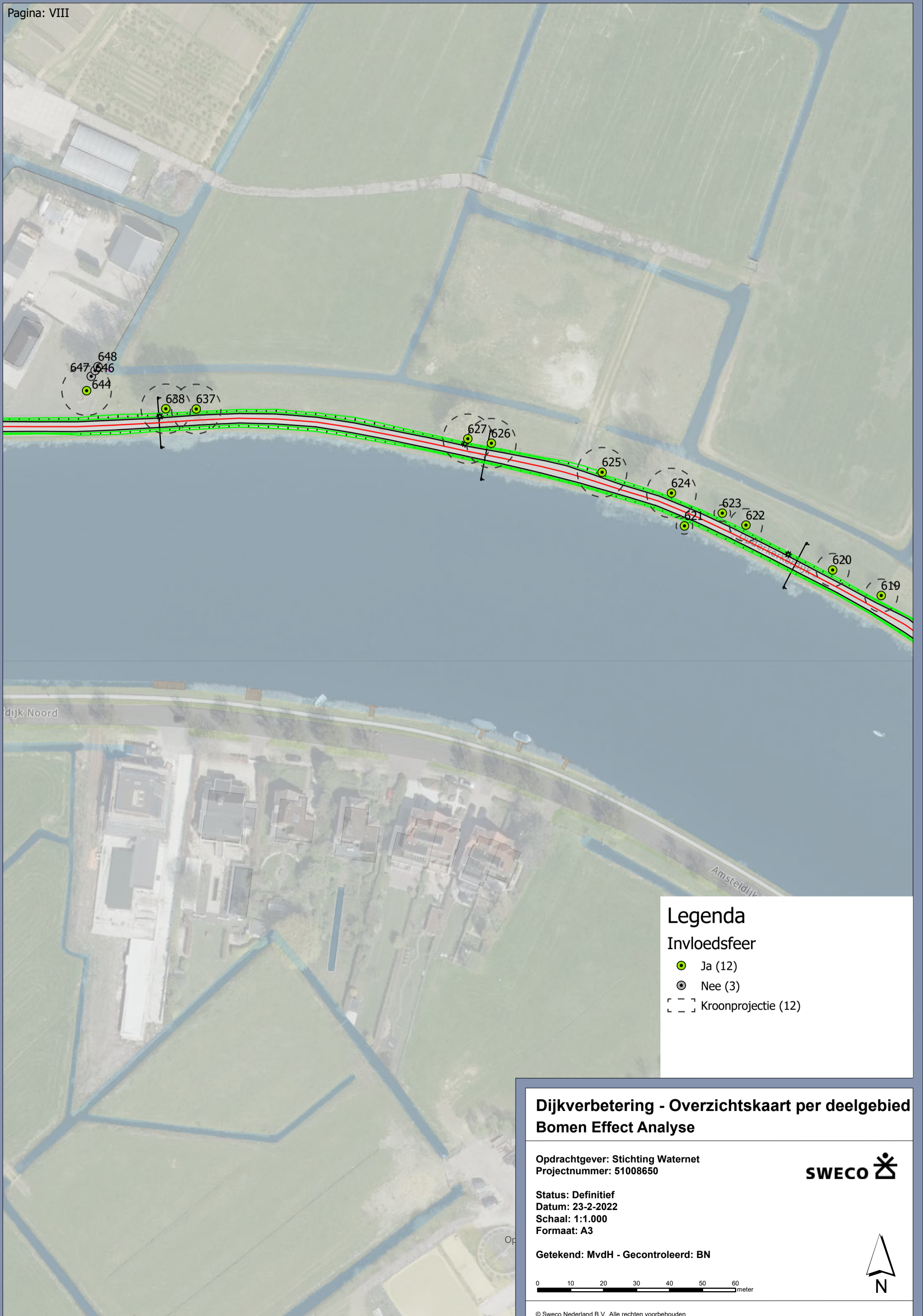
Oprichtgever: Stichting Waternet
Projectnummer: 51008650



Status: Definitief
Datum: 23-2-2022
Schaal: 1:1.000
Formaat: A3

Getekend: MvdH - Gecontroleerd: BN





- ### Legenda
- Invoedsfeer
- Ja (12)
 - Nee (3)
 - [-] Kroonprojectie (12)


Dijkverbetering - Overzichtskaart per deelgebied Bomen Effect Analyse

Opdrachtgever: Stichting Waternet
Projectnummer: 51008650



Status: Definitief
Datum: 23-2-2022
Schaal: 1:1.000
Formaat: A3

Getekend: MvdH - Gecontroleerd: BN





Legenda

Invloedsfeer

- Ja (56)
- Nee (23)
- NAW (1)
- Kroonprojectie (57)

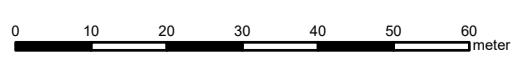
Dijkverbetering - Overzichtskaart per deelgebied
Bomen Effect Analyse

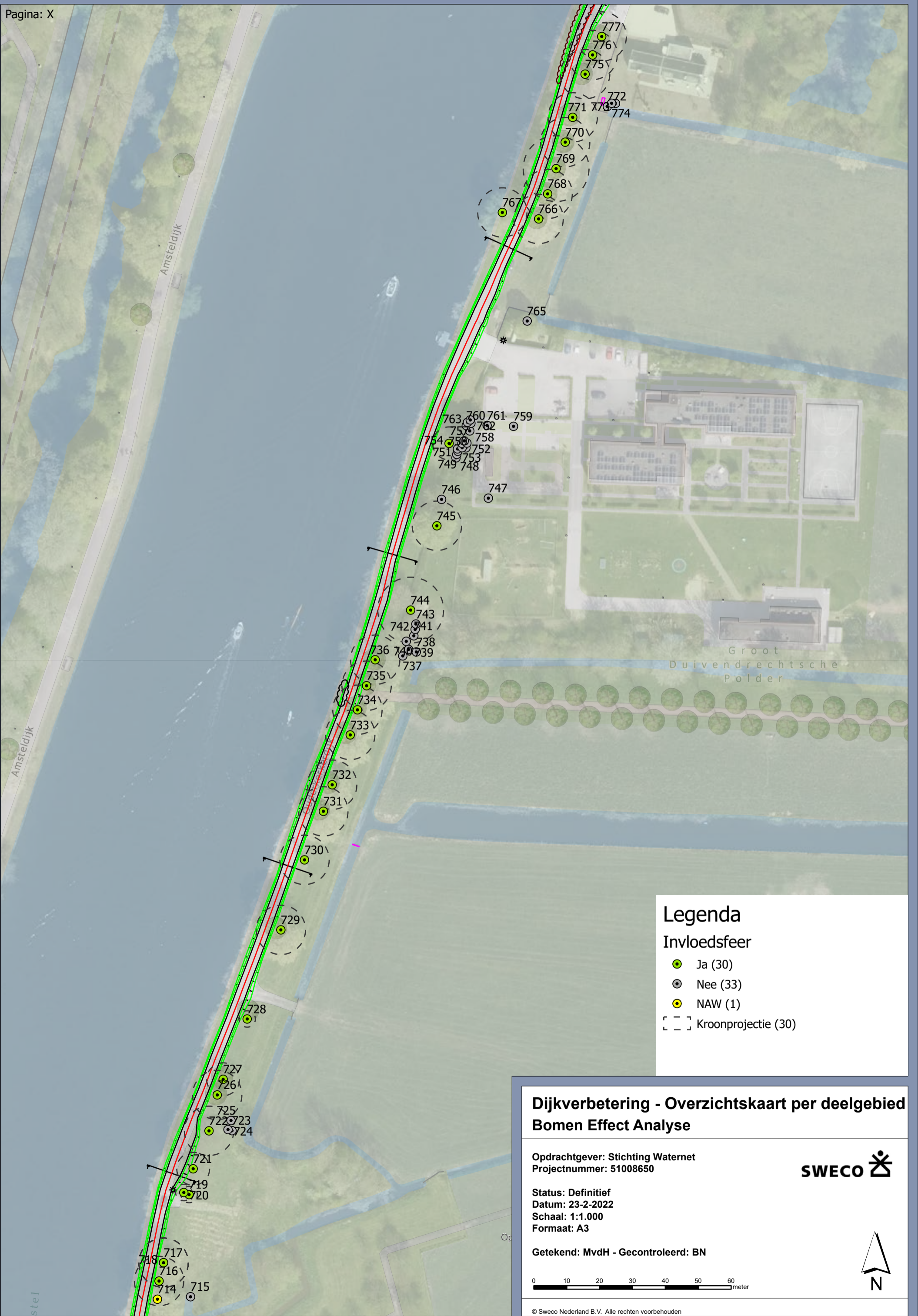
Oprichtgever: Stichting Waternet
 Projectnummer: 51008650



Status: Definitief
 Datum: 23-2-2022
 Schaal: 1:1.000
 Formaat: A3

Getekend: MvdH - Gecontroleerd: BN





Legenda

Invloedsfeer

- Ja (30)
- Nee (33)
- NAW (1)
- Kroonprojectie (30)

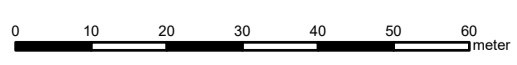
Dijkverbetering - Overzichtskaart per deelgebied Bomen Effect Analyse

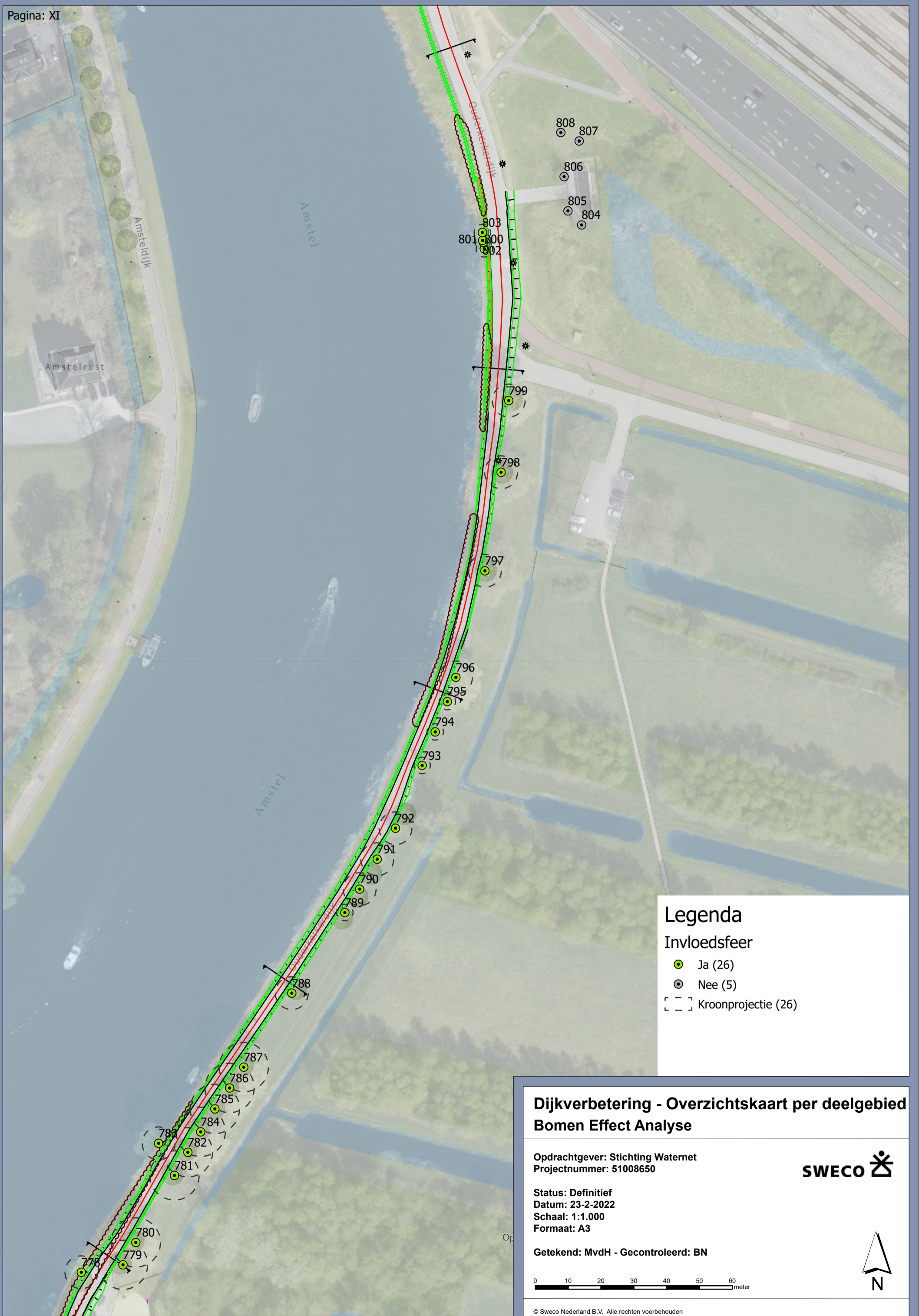
Oprichtgever: Stichting Waternet
Projectnummer: 51008650



Status: Definitief
Datum: 23-2-2022
Schaal: 1:1.000
Formaat: A3

Getekend: MvdH - Gecontroleerd: BN





Legenda

Invloedsfeer

- Ja (26)
- Nee (5)
- Kroonprojectie (26)

Dijkverbetering - Overzichtskaart per deelgebied Bomen Effect Analyse

Oprachtgever: Stichting Waternet
Projectnummer: 51008650



Status: Definitief
Datum: 23-2-2022
Schaal: 1:1.000
Formaat: A3

Getekend: MvdH - Gecontroleerd: BN

