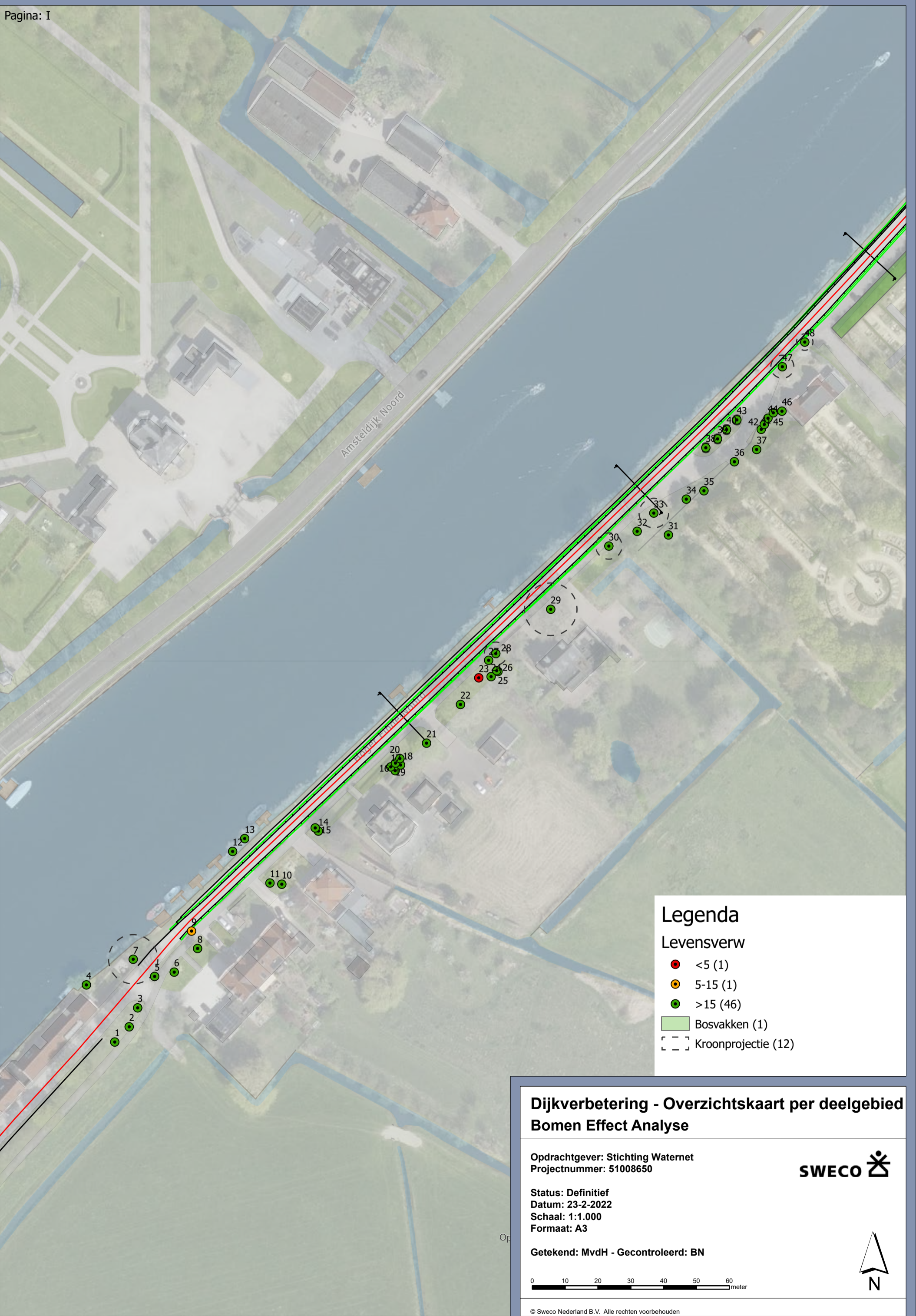


# Bijlage 4 – Toekomstverwachting huidige situatie



### Legenda

**Levensverw**

- <5 (1)
- 5-15 (1)
- >15 (46)
- Bosvakken (1)
- Kroonprojectie (12)

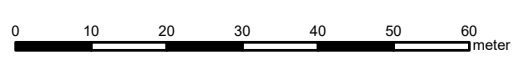
## Dijkverbetering - Overzichtskaart per deelgebied Bomen Effect Analyse

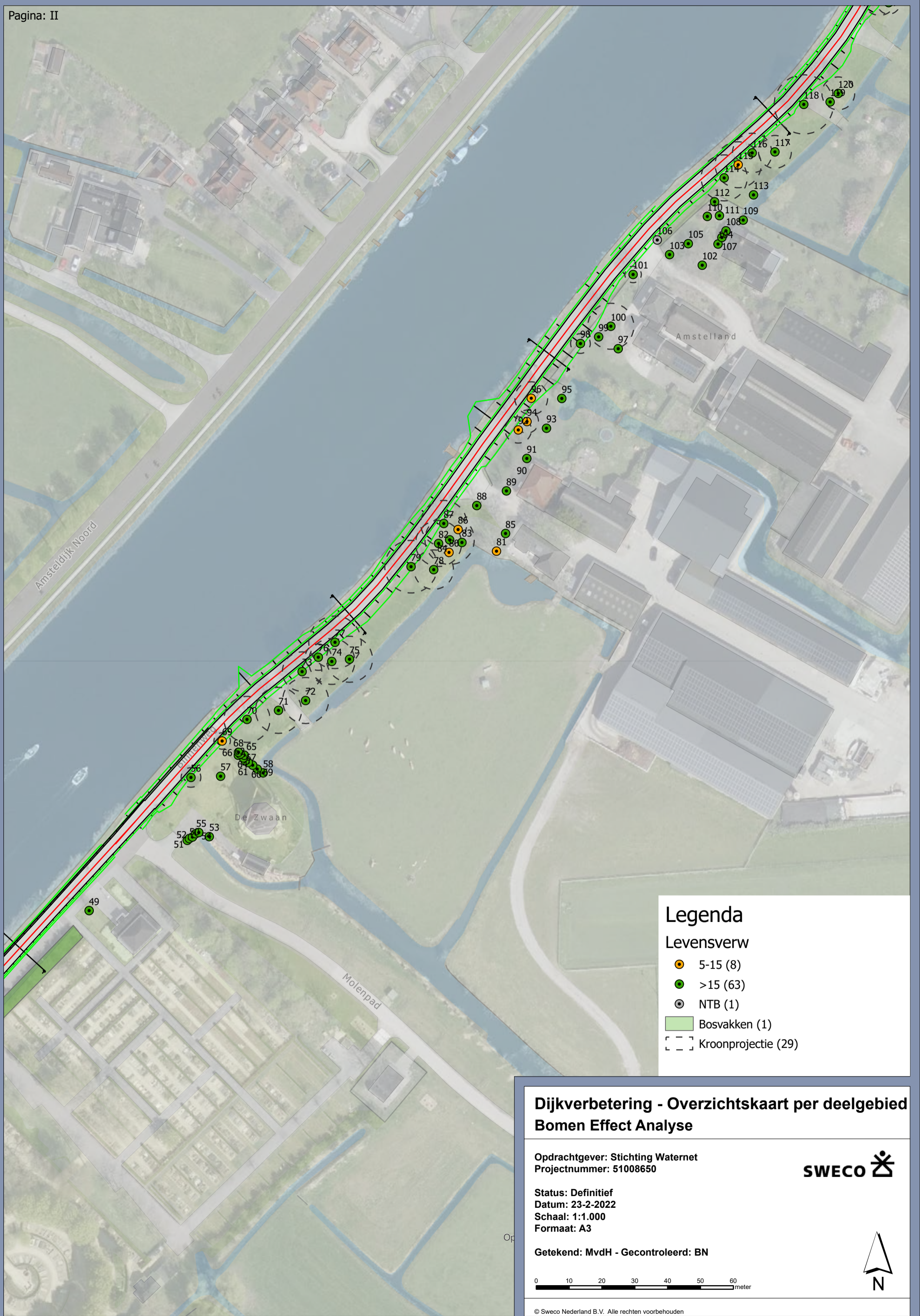
Oprachtgever: Stichting Waternet  
Projectnummer: 51008650



Status: Definitief  
Datum: 23-2-2022  
Schaal: 1:1.000  
Formaat: A3

Getekend: MvdH - Gecontroleerd: BN





### Legenda

Levensverw

- 5-15 (8)
- >15 (63)
- NTB (1)
- Bosvakken (1)
- Kroonprojectie (29)

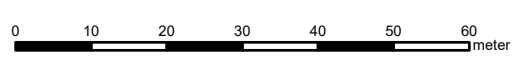
## Dijkverbetering - Overzichtskaart per deelgebied Bomen Effect Analyse

Oprichtgever: Stichting Waternet  
Projectnummer: 51008650



Status: Definitief  
Datum: 23-2-2022  
Schaal: 1:1.000  
Formaat: A3

Getekend: MvdH - Gecontroleerd: BN





### Legenda

Levensverw

- <5 (2)
- 5-15 (5)
- >15 (67)
- Kroonprojectie (57)

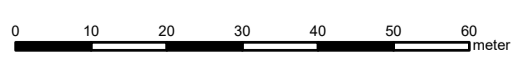
## Dijkverbetering - Overzichtskaart per deelgebied Bomen Effect Analyse

Oprichtgever: Stichting Waternet  
Projectnummer: 51008650



Status: Definitief  
Datum: 23-2-2022  
Schaal: 1:1.000  
Formaat: A3

Getekend: MvdH - Gecontroleerd: BN





### Legenda

**Levensverw**

- <5 (2)
- 5-15 (10)
- >15 (56)
- Haag (1)
- Kroonprojectie (40)

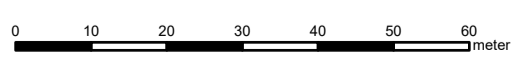
## Dijkverbetering - Overzichtskaart per deelgebied Bomen Effect Analyse

Oprichtgever: Stichting Waternet  
Projectnummer: 51008650



Status: Definitief  
Datum: 23-2-2022  
Schaal: 1:1.000  
Formaat: A3

Getekend: MvdH - Gecontroleerd: BN





**Legenda**

**Levensverw**

- <5 (9)
- 5-15 (18)
- >15 (69)
- ⊙ NTB (1)
- Haag (2)
- - - Kroonprojectie (64)

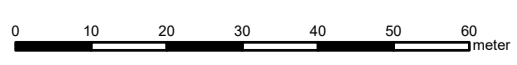
**Dijkverbetering - Overzichtskaart per deelgebied**  
**Bomen Effect Analyse**

Oprachtgever: Stichting Waternet  
 Projectnummer: 51008650



Status: Definitief  
 Datum: 23-2-2022  
 Schaal: 1:1.000  
 Formaat: A3

Getekend: MvdH - Gecontroleerd: BN





### Legenda

#### Levensverw

- <5 (7)
- 5-15 (51)
- >15 (169)
- NTB (5)
- Kroonprojectie (100)


## Dijkverbetering - Overzichtskaart per deelgebied Bomen Effect Analyse

Opdrachtgever: Stichting Waternet  
Projectnummer: 51008650



Status: Definitief  
Datum: 23-2-2022  
Schaal: 1:1.000  
Formaat: A3

Getekend: MvdH - Gecontroleerd: BN





- ### Legenda
- Levensverw
- <5 (2)
  - 5-15 (1)
  - >15 (13)
  - Kroonprojectie (15)


## Dijkverbetering - Overzichtskaart per deelgebied Bomen Effect Analyse

Oprachtgever: Stichting Waternet  
Projectnummer: 51008650

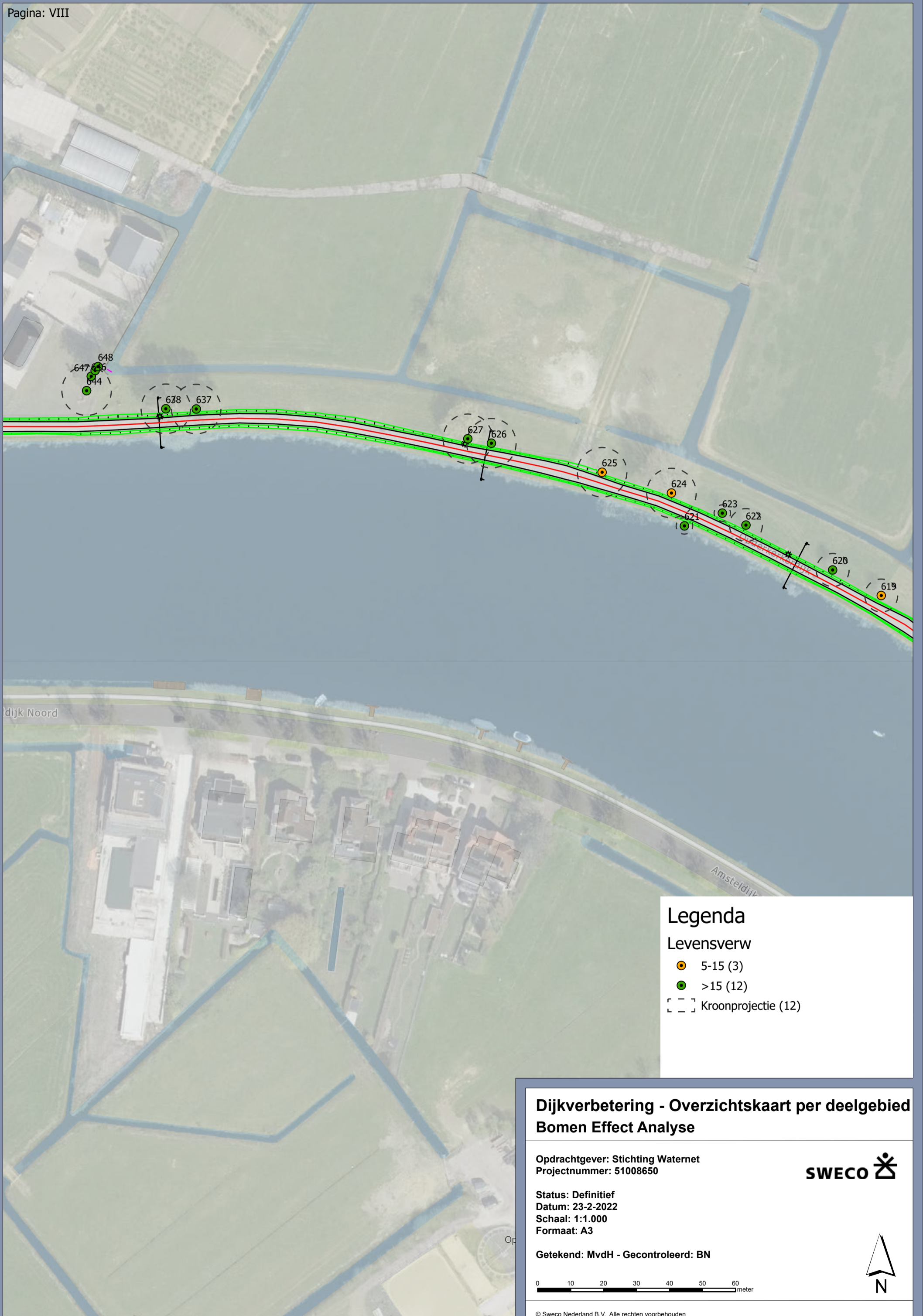


Status: Definitief  
Datum: 23-2-2022  
Schaal: 1:1.000  
Formaat: A3

Getekend: MvdH - Gecontroleerd: BN







- Legenda**
- Levensverw**
- 5-15 (3)
  - >15 (12)
  - Kroonprojectie (12)


**Dijkverbetering - Overzichtskaart per deelgebied  
Bomen Effect Analyse**

Opdrachtgever: Stichting Waternet  
Projectnummer: 51008650



Status: Definitief  
Datum: 23-2-2022  
Schaal: 1:1.000  
Formaat: A3

Getekend: MvdH - Gecontroleerd: BN





### Legenda

Levensverw

- <5 (2)
- 5-15 (22)
- >15 (55)
- Kroonprojectie (57)

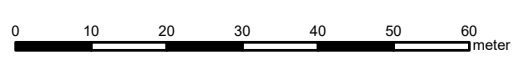
## Dijkverbetering - Overzichtskaart per deelgebied Bomen Effect Analyse

Oprachtgever: Stichting Waternet  
Projectnummer: 51008650



Status: Definitief  
Datum: 23-2-2022  
Schaal: 1:1.000  
Formaat: A3

Getekend: MvdH - Gecontroleerd: BN





### Legenda

Levensverw

- <5 (2)
- 5-15 (7)
- >15 (54)
- [ - - ] Kroonprojectie (30)

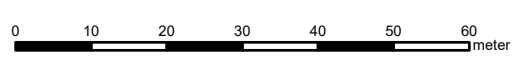
## Dijkverbetering - Overzichtskaart per deelgebied Bomen Effect Analyse

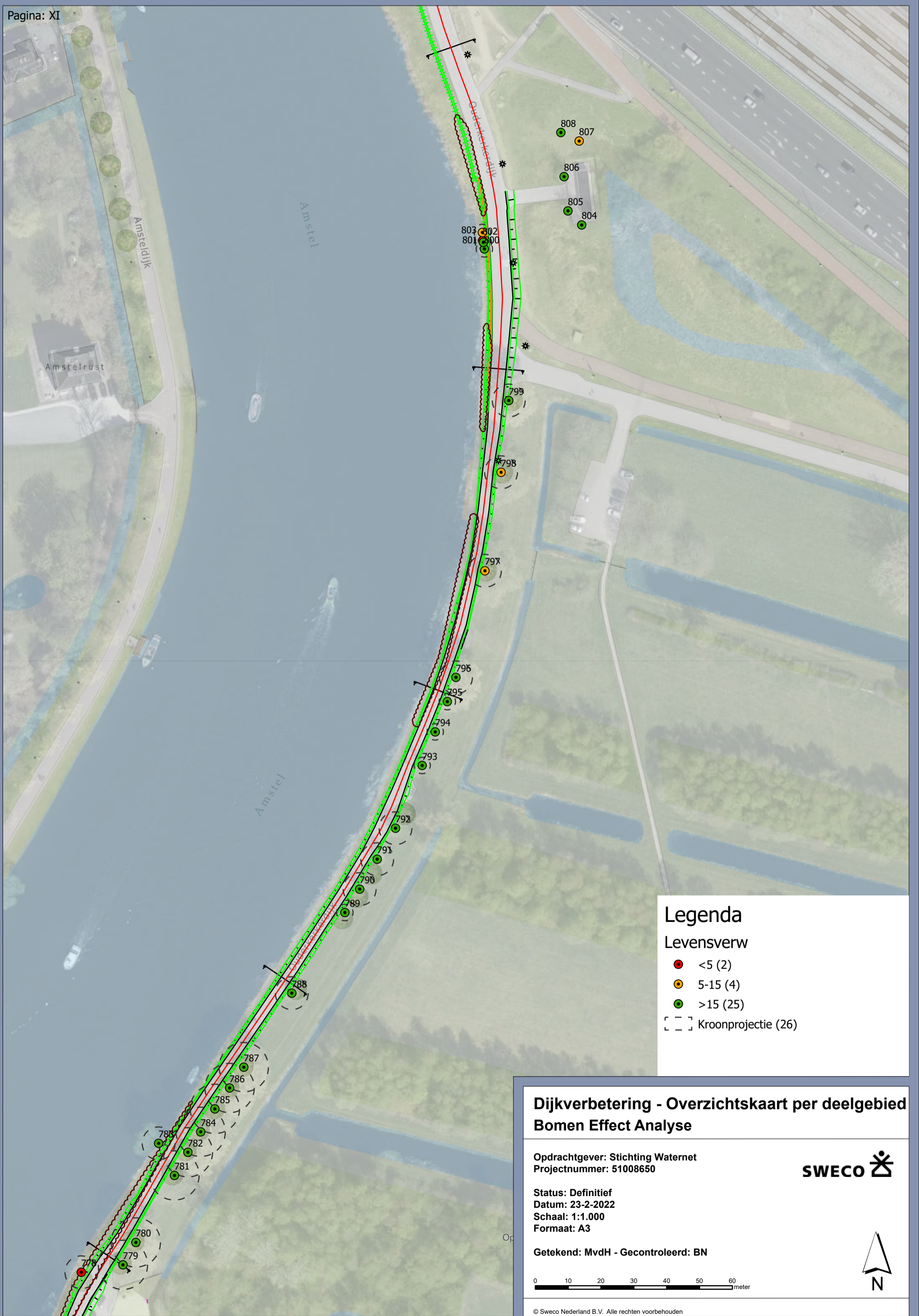
Oprichtgever: Stichting Waternet  
Projectnummer: 51008650



Status: Definitief  
Datum: 23-2-2022  
Schaal: 1:1.000  
Formaat: A3

Getekend: MvdH - Gecontroleerd: BN





**Legenda**

**Levensverw**

- <5 (2)
- 5-15 (4)
- >15 (25)
- Kroonprojectie (26)

**Dijkverbetering - Overzichtskaart per deelgebied  
Bomen Effect Analyse**

Oprichtgever: Stichting Waternet  
Projectnummer: 51008650



Status: Definitief  
Datum: 23-2-2022  
Schaal: 1:1.000  
Formaat: A3

Getekend: MvdH - Gecontroleerd: BN

