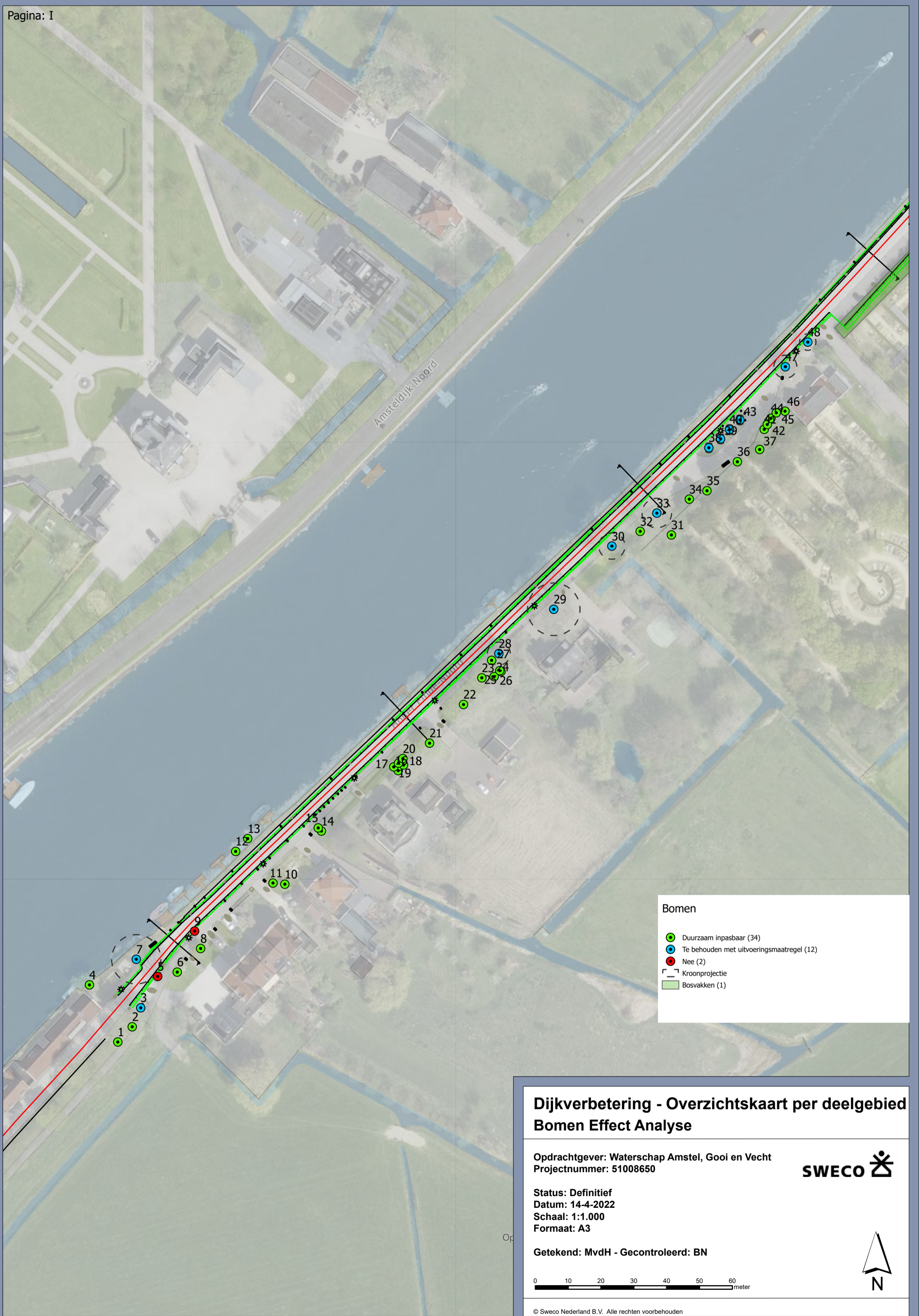







Bijlage 5 – Overzicht inpasbaarheid bomen na uitvoering project



Bomen

-  Duurzaam inpasbaar (34)
-  Te behouden met uitvoeringsmaatregel (12)
-  Nee (2)
-  Kroonprojectie
-  Bosvakken (1)


**Dijkverbetering - Overzichtskaart per deelgebied
Bomen Effect Analyse**

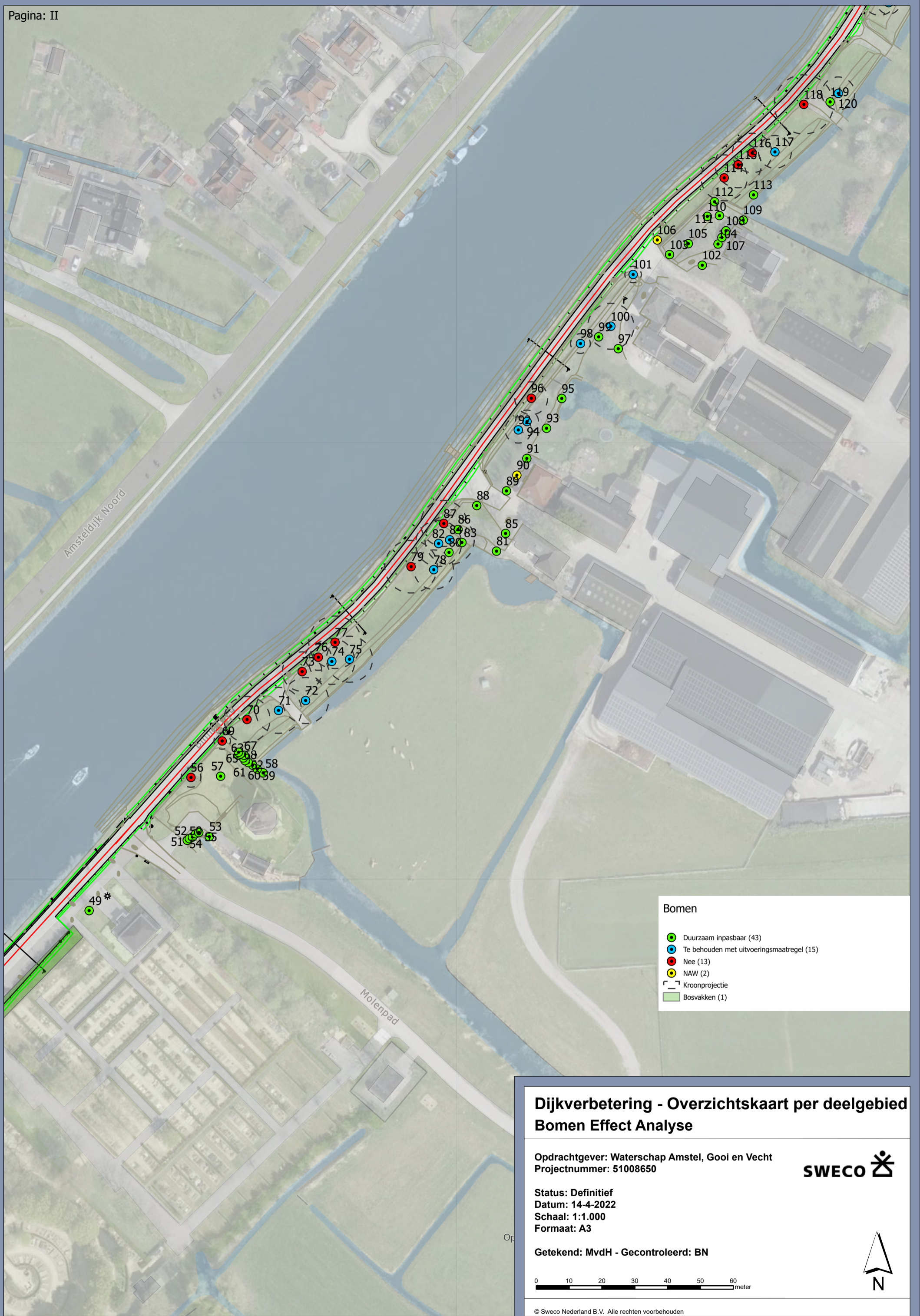
Opdrachtgever: Waterschap Amstel, Gooi en Vecht
Projectnummer: 51008650



Status: Definitief
Datum: 14-4-2022
Schaal: 1:1.000
Formaat: A3

Getekend: MvdH - Gecontroleerd: BN





- Bomen**
- Duurzaam inpasbaar (43)
 - Te behouden met uitvoeringsmaatregel (15)
 - Nee (13)
 - NAW (2)
 - Kroonprojectie
 - Bosvakken (1)

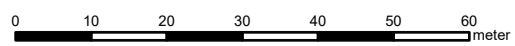
Dijkverbetering - Overzichtskaart per deelgebied Bomen Effect Analyse

Oprichtgever: Waterschap Amstel, Gooi en Vecht
Projectnummer: 51008650






Status: Definitief
Datum: 14-4-2022
Schaal: 1:1.000
Formaat: A3

Getekend: MvdH - Gecontroleerd: BN





Bomen

-  Duurzaam inpasbaar (17)
-  Te behouden met uitvoeringsmaatregel (39)
-  Nee (18)
- Kroonprojectie


**Dijkverbetering - Overzichtskaart per deelgebied
Bomen Effect Analyse**

Oprichtgever: Waterschap Amstel, Gooi en Vecht
Projectnummer: 51008650



Status: Definitief
Datum: 14-4-2022
Schaal: 1:1.000
Formaat: A3

Getekend: MvdH - Gecontroleerd: BN





- Bomen**
- Duurzaam inpasbaar (27)
 - Te behouden met uitvoeringsmaatregel (25)
 - Nee (16)
 - NAW (1)
 - ⌋ Kroonprojectie

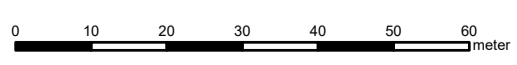
Dijkverbetering - Overzichtskaart per deelgebied Bomen Effect Analyse

Oprichtgever: Waterschap Amstel, Gooi en Vecht
Projectnummer: 51008650









Status: Definitief
Datum: 14-4-2022
Schaal: 1:1.000
Formaat: A3

Getekend: MvdH - Gecontroleerd: BN





Bomen

-  Duurzaam inpasbaar (45)
-  Te behouden met uitvoeringsmaatregel (18)
-  Nee (34)
-  NAW (1)
-  Kroonprojectie
-  Haag (2)


**Dijkverbetering - Overzichtskaart per deelgebied
Bomen Effect Analyse**

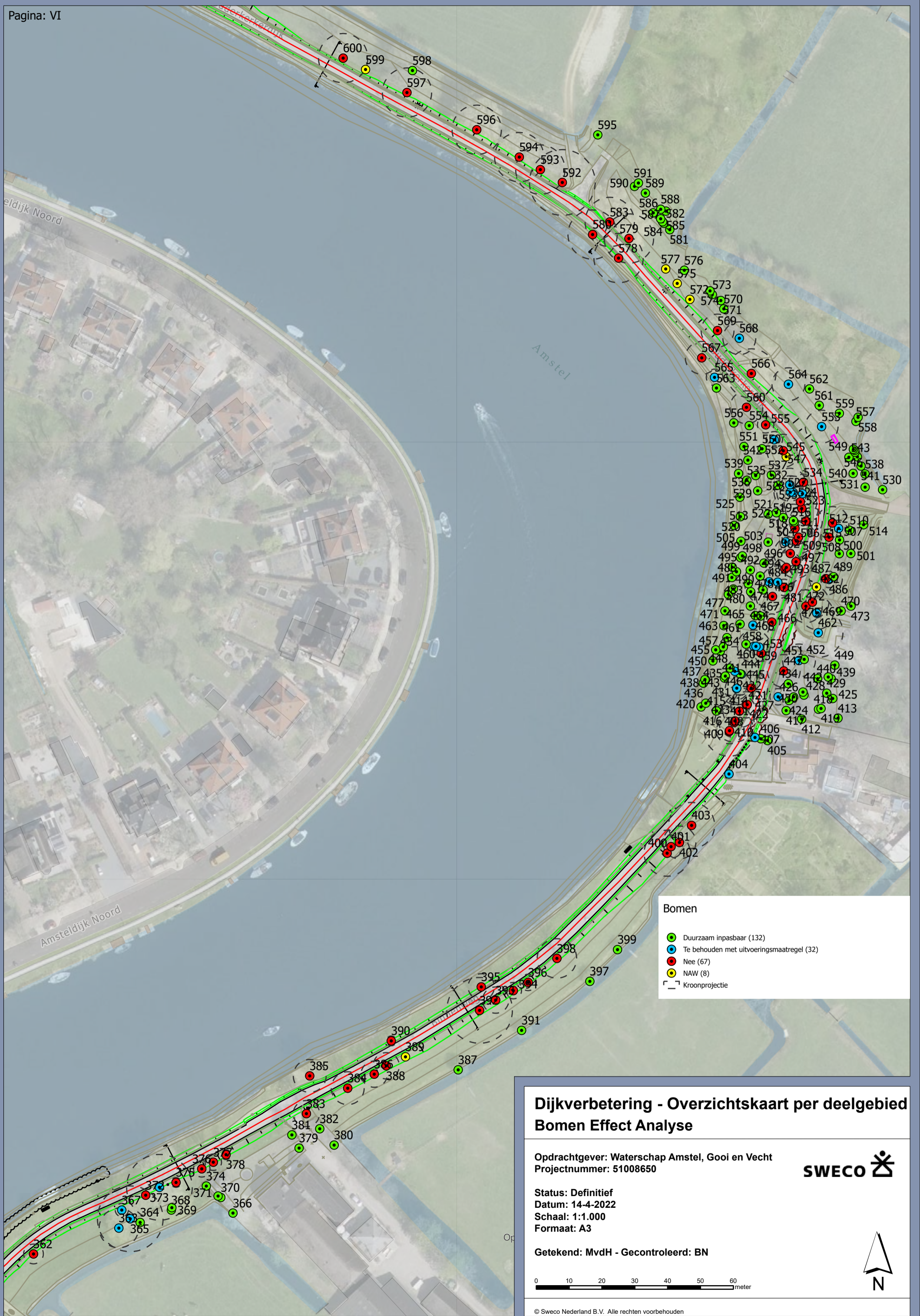
Oprachtgever: Waterschap Amstel, Gooi en Vecht
Projectnummer: 51008650



Status: Definitief
Datum: 14-4-2022
Schaal: 1:1.000
Formaat: A3

Getekend: MvdH - Gecontroleerd: BN





Bomen

- Duurzaam inpasbaar (132)
- Te behouden met uitvoeringsmaatregel (32)
- Nee (67)
- NAW (8)
- Kroonprojectie

Dijkverbetering - Overzichtskaart per deelgebied


Bomen Effect Analyse

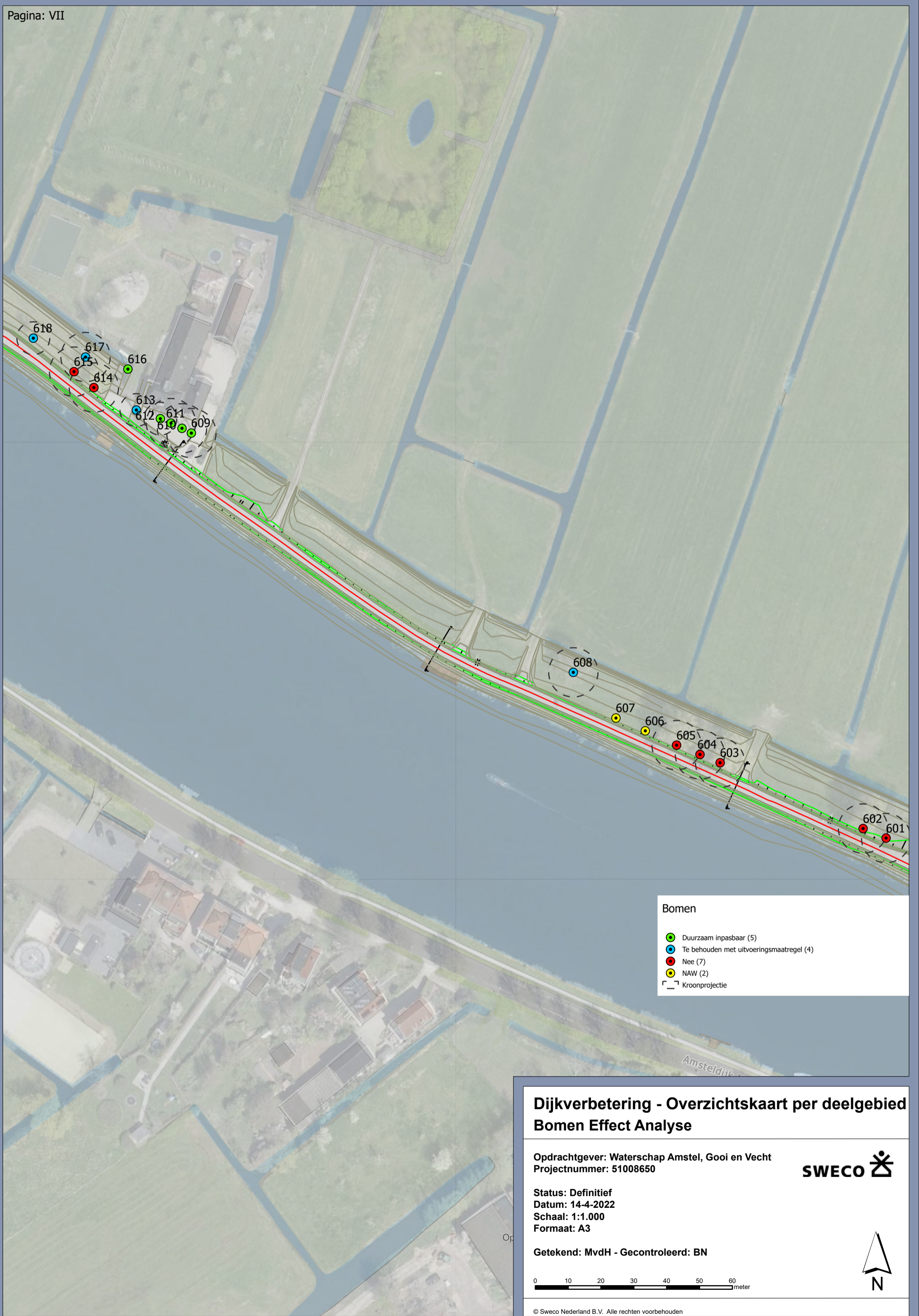
Opdrachtgever: Waterschap Amstel, Gooi en Vecht
Projectnummer: 51008650








Status: Definitief
Datum: 14-4-2022
Schaal: 1:1.000
Formaat: A3

Getekend: MvdH - **Gecontroleerd:** BN





Bomen

-  Duurzaam inpasbaar (5)
-  Te behouden met uitvoeringsmaatregel (4)
-  Nee (7)
-  NAW (2)
-  Kroonprojectie


**Dijkverbetering - Overzichtskaart per deelgebied
Bomen Effect Analyse**

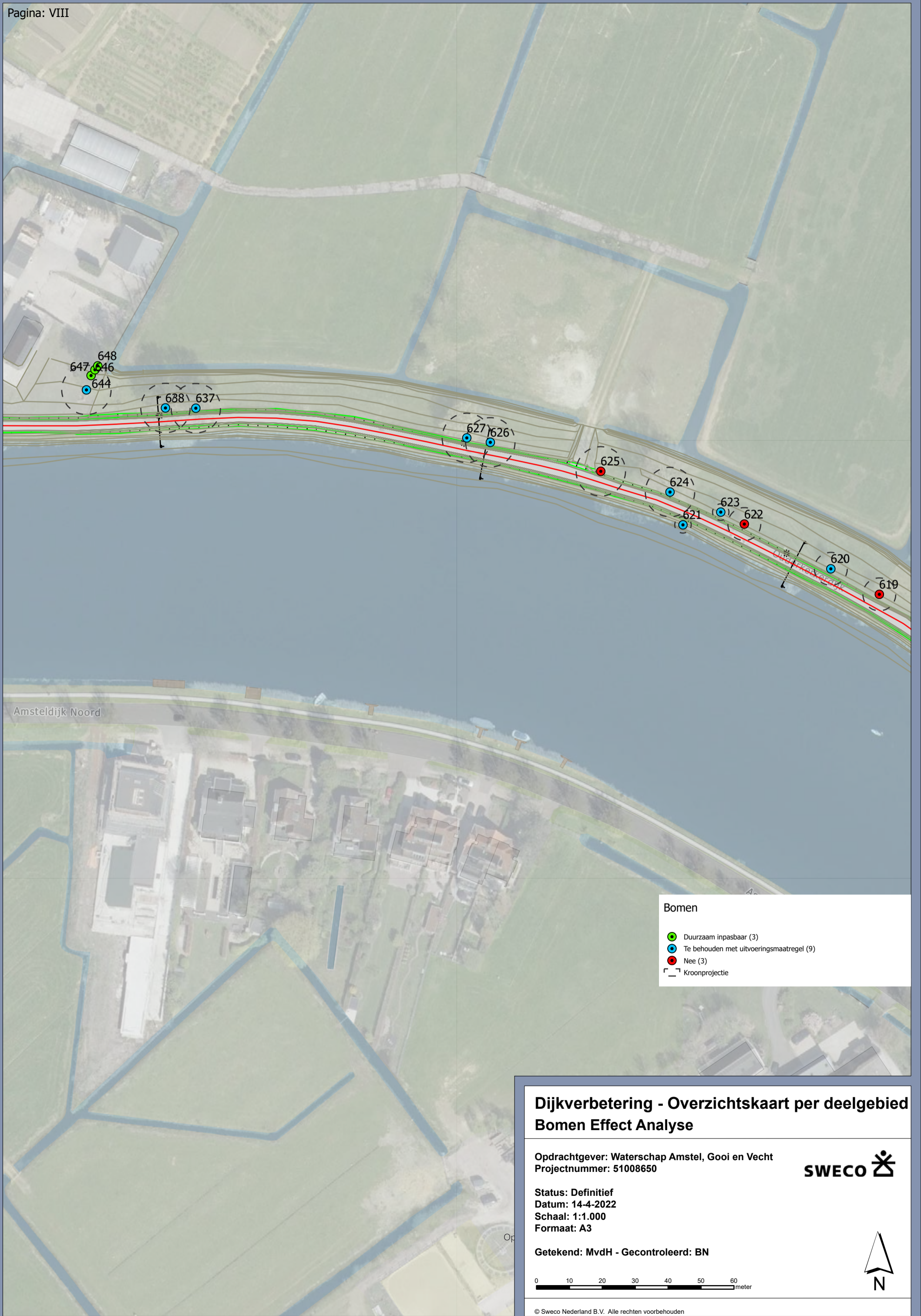
Oprichtgever: Waterschap Amstel, Gooi en Vecht
Projectnummer: 51008650






Status: Definitief
Datum: 14-4-2022
Schaal: 1:1.000
Formaat: A3

Getekend: MvdH - Gecontroleerd: BN





Bomen

-  Duurzaam inpasbaar (3)
-  Te behouden met uitvoeringsmaatregel (9)
-  Nee (3)
- Kroonprojectie


**Dijkverbetering - Overzichtskaart per deelgebied
Bomen Effect Analyse**

Oprachtgever: Waterschap Amstel, Gooi en Vecht
Projectnummer: 51008650



Status: Definitief
Datum: 14-4-2022
Schaal: 1:1.000
Formaat: A3

Getekend: MvdH - Gecontroleerd: BN





Bomen

- Duurzaam inpasbaar (23)
- Te behouden met uitvoeringsmaatregel (12)
- Nee (44)
- NAW (1)
- Kroonprojectie

Dijkverbetering - Overzichtskaart per deelgebied

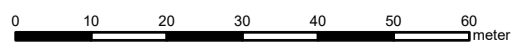
Bomen Effect Analyse

Oprachtgever: Waterschap Amstel, Gooi en Vecht
 Projectnummer: 51008650



Status: Definitief
 Datum: 14-4-2022
 Schaal: 1:1.000
 Formaat: A3

Getekend: MvdH - Gecontroleerd: BN





Bomen

- Duurzaam inpasbaar (33)
- Te behouden met uitvoeringsmaatregel (20)
- Nee (10)
- NAW (1)
- Kroonprojectie

Dijkverbetering - Overzichtskaart per deelgebied


Bomen Effect Analyse

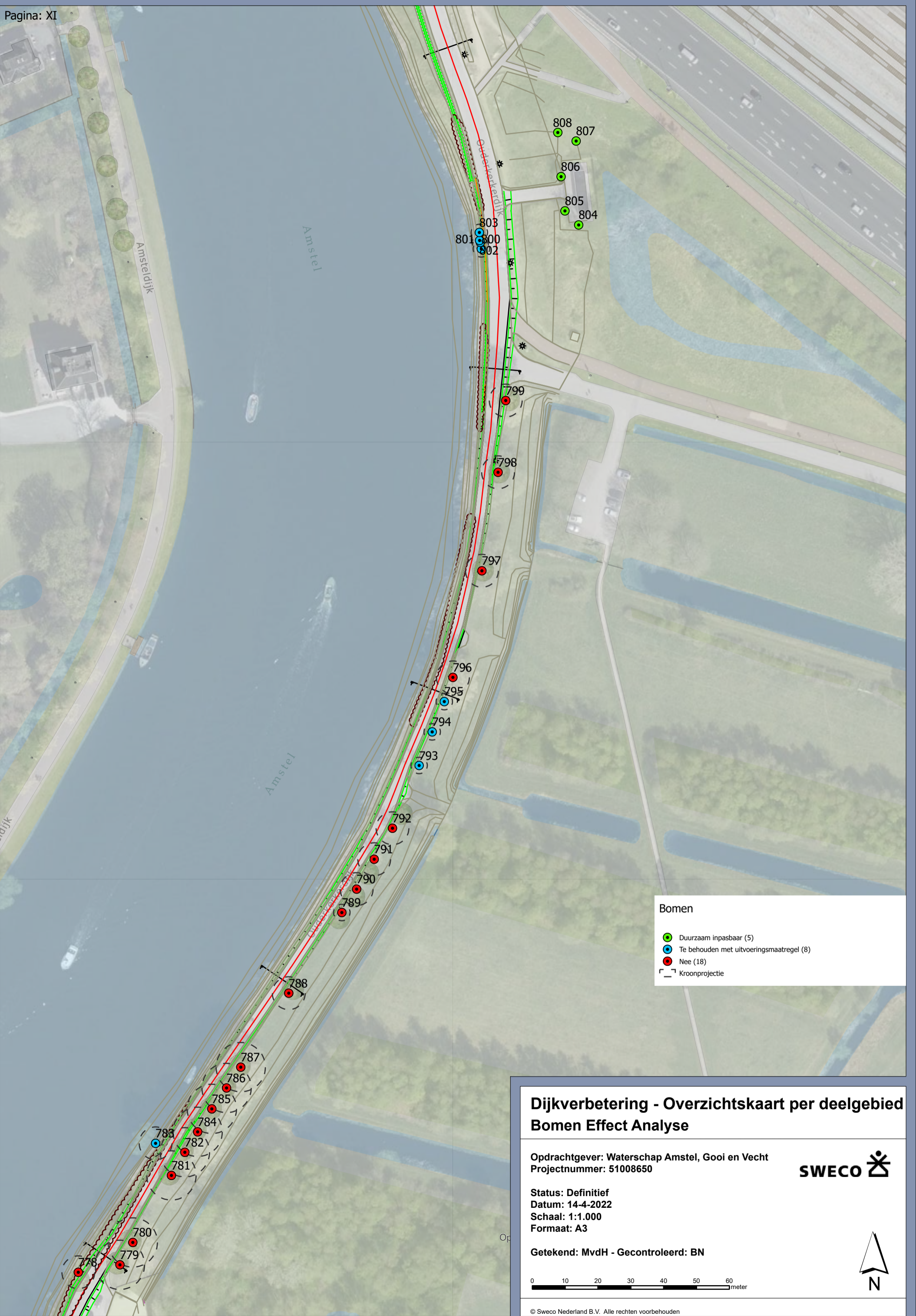
Oprachtgever: Waterschap Amstel, Gooi en Vecht
 Projectnummer: 51008650



Status: Definitief
 Datum: 14-4-2022
 Schaal: 1:1.000
 Formaat: A3

Getekend: MvdH - Gecontroleerd: BN





Bomen

- Duurzaam inpasbaar (5)
- Te behouden met uitvoeringsmaatregel (8)
- Nee (18)
- Kroonprojectie

**Dijkverbetering - Overzichtskaart per deelgebied
Bomen Effect Analyse**

Oprachtgever: Waterschap Amstel, Gooi en Vecht
Projectnummer: 51008650



Status: Definitief
Datum: 14-4-2022
Schaal: 1:1.000
Formaat: A3

Getekend: MvdH - Gecontroleerd: BN

