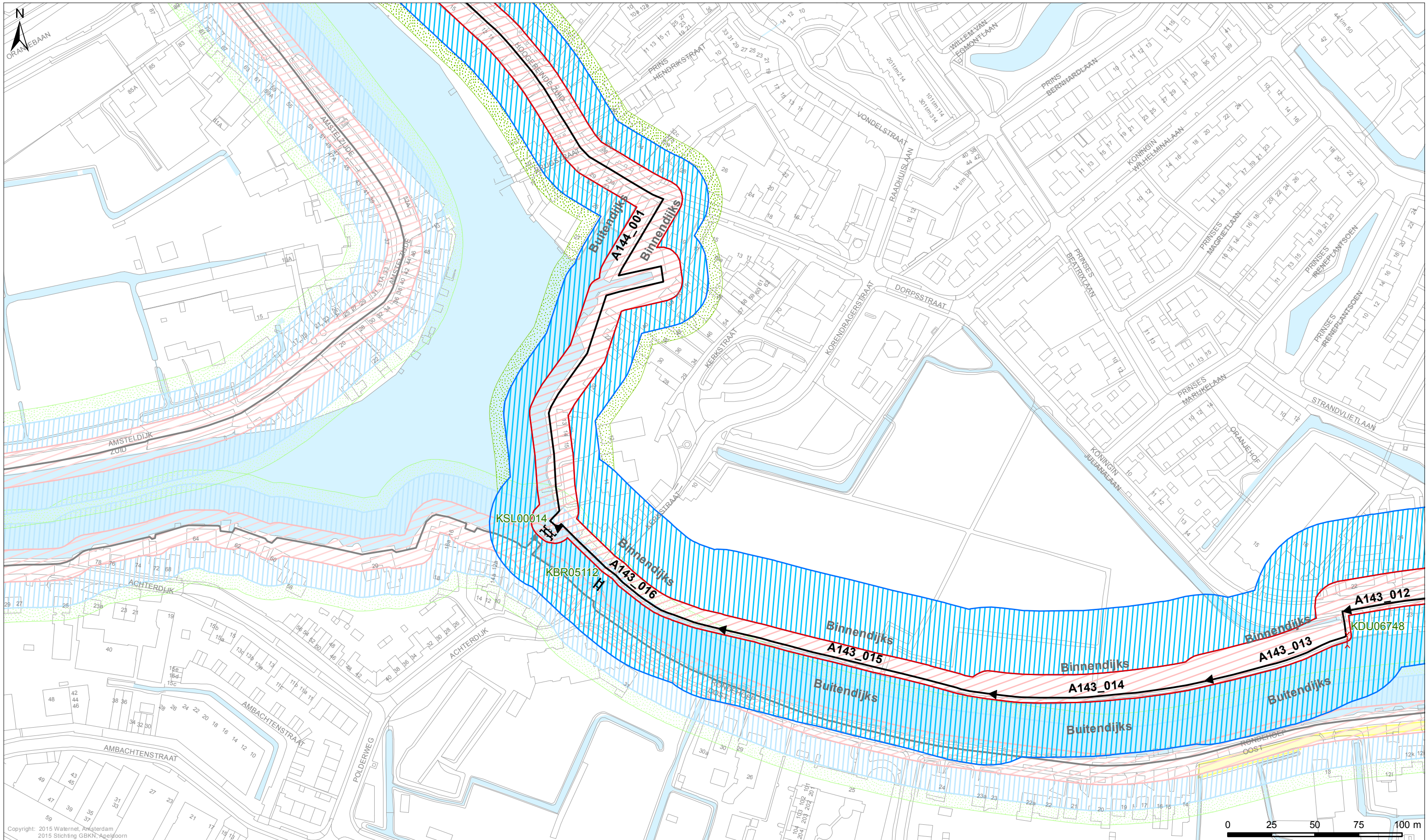


LEGGER VAN SECUNDAIRE KERINGEN IN AMSTERDAM ZUIDOOST MET DE DAARTOE BEHORENDE KUNSTWERKEN

A142_009	AO2-142B	32	32	2670	Gerechtigde	AGV	0,00	n.v.t.	-36,30	-3,00	0,10	3,85	33,30	-2,31	68,62	n.v.t.
A142_010	AO2-142B	32	33	3300	Gerechtigde	AGV	0,00	n.v.t.	-44,00	-3,00	0,10	2,02	23,50	-2,30	60,10	n.v.t.
A142_011	AO2-142B	33	34	3400	Gerechtigde	AGV	0,00	n.v.t.	-43,80	-3,00	0,10	5,41	31,70	-4,76	51,34	n.v.t.
A142_012	AO2-142B	33	34	eind	Gerechtigde	AGV	0,00	n.v.t.	-45,80	-3,00	0,10	3,49	21,60	-2,35	52,80	n.v.t.
A143_001	AO2-143B	33	35	1365	Gerechtigde	AGV	0,00	n.v.t.	-40,49	-3,00	0,10	3,00	32,14	-1,50	69,13	n.v.t.
A143_002	AO2-143B	35	35	1465	Gerechtigde	AGV	0,00	n.v.t.	-38,60	-3,00	0,10	3,84	20,10	-2,48	50,73	n.v.t.
A143_003	AO2-143B	35	36	1565	Gerechtigde	AGV	0,00	n.v.t.	-42,60	-3,00	0,10	4,55	16,60	-2,14	46,72	n.v.t.
A143_004	AO2-143B	36	36	1690	Gerechtigde	AGV	0,00	n.v.t.	-32,40	-3,00	0,10	7,80	21,95	-3,00	49,55	n.v.t.
A143_005	AO2-143B	36	36	1830	Gerechtigde	AGV	0,00	n.v.t.	-31,62	-3,00	0,10	6,88	21,60	-1,93	48,54	n.v.t.
A143_006	AO2-143B	36	36	1965	Gerechtigde	AGV	0,00	n.v.t.	-31,08	-3,00	0,10	7,42	17,10	-1,34	50,22	n.v.t.
A143_007	AO2-143B	36	37	2185	Gerechtigde	AGV	0,00	n.v.t.	-28,20	-3,00	0,10	5,76	13,80	-1,18	50,44	n.v.t.
A143_008	AO2-143B	37	37	2295	Gerechtigde	AGV	0,00	n.v.t.	-35,60	-3,00	0,10	8,97	16,55	-3,01	47,41	n.v.t.
A143_009	AO2-143B	37	37	2370	Gerechtigde	AGV	0,00	n.v.t.	-32,20	-3,00	0,10	8,05	17,55	-1,73	47,09	n.v.t.
A143_010	AO2-143B	37	37	2545	Gerechtigde	AGV	0,00	n.v.t.	-39,50	-3,00	0,10	7,48	11,11	-1,35	40,41	n.v.t.
A143_011	AO2-143B	37	37	2665	Gerechtigde	AGV	0,00	n.v.t.	-36,80	-3,00	0,10	8,83	18,21	-1,44	50,53	n.v.t.
A143_012	AO2-143B	37	38	2765	Gerechtigde	AGV	0,00	n.v.t.	-37,24	-3,00	0,10	9,79	17,40	-0,15	52,10	n.v.t.
A143_013	AO2-143B	38	38	2865	Gerechtigde	AGV	0,00	n.v.t.	-36,50	-3,00	0,10	2,40	15,53	-3,39	43,58	n.v.t.
A143_014	AO2-143B	38	38	2990	Gerechtigde	AGV	0,00	n.v.t.	-34,2	-3,00	0,10	2,88	13,20	-1,17	49,86	n.v.t.
A143_015	AO2-143B	38	38	3150	Gerechtigde	AGV	0,00	n.v.t.	-40,96	-3,00	0,10	2,78	8,20	-0,55	45,35	n.v.t.
A143_016	AO2-143B	38	38	eind	Gerechtigde	AGV	0,00	n.v.t.	-37,08	-3,00	0,10	2,84	8,50	-0,25	43,41	n.v.t.
A144_001*	AO2-144B	38	39	eind	Gerechtigde	AGV	0,00	-33,84	-25,84	-10,84	0,10	3,00	10,95	-2,25	25,95	33,95
A541_001	A541	57	60	1650	Gerechtigde	AGV	0,00	n.v.t.	-24,19	-3,00	0,10	3,00	8,24	-1,60	29,03	n.v.t.
A541_002	A541	57	58	eind	Gerechtigde	AGV	0,00	n.v.t.	-24,19	0,00	0,10	3,00	3,00	n.v.t.**	29,03	n.v.t.

Omschrijving	Verklaring
Dijkvak nieuwe naam	Eenduidige nummering van dijkvakken (bijvoorbeeld A117-001)
Dijktraject oude naam	Dijktraject nummer dat voorheen gehanteerd werd
Eerste kaartblad	Eerste kaart in boek waar dijkvak ligt en leggerprofiel geldt
Laatste kaartblad	Laatste kaart in boek waar dijkvak ligt en leggerprofiel geldt
Maatvoering zoneringen	Afstanden zoneringen gerelateerd aan referentielijn (negatief is buitendijks, positief is binnendijks) zijn in meters.
Maatvoering hoogtes	De hoogtematen zijn weergegeven in m t.o.v. NAP
*	Profiel en zoneringen uit legger 2007. Op dit traject wordt naar verwachting binnen 5 jaar een dijkverbetering opgestart.
**	Verholen kering: maaiveldhoogte niet van toepassing



Copyright: 2015 Waternet, Amsterdam
2015 Stichting GBKN, Apeldoorn

- Legenda**
- Keringen**
- Referentielijn
 - ▭ Kernzone
 - ▨ Binnenbeschermingszone
 - ▤ Buitenbeschermingszone
- Overig**
- ▭ Afwijkende onderhoudsverplichting
 - ▭ Water
 - Overige topografie

- Kunstwerken**
- ▭ Gemalen
 - ▭ Bruggen
 - ▭ Stuwen
 - ▭ Duikers
 - ▭ Inlaten
 - ▭ Sifons
 - ▭ Sluizen



LEGGER VAN DE SECUNDAIRE WATERKERINGEN IN AMSTERDAM ZUIDOOST MET DE DAARTOE BEHORENDE KUNSTWERKEN

Vastgesteld door het Algemeen Bestuur van het Hoogheemraadschap Amstel, Gooi en Vecht bij besluit AB BBV15.0226 d.d. 02-07-2015

Dr. Ir. G.M. van den Top
dijkgraaf

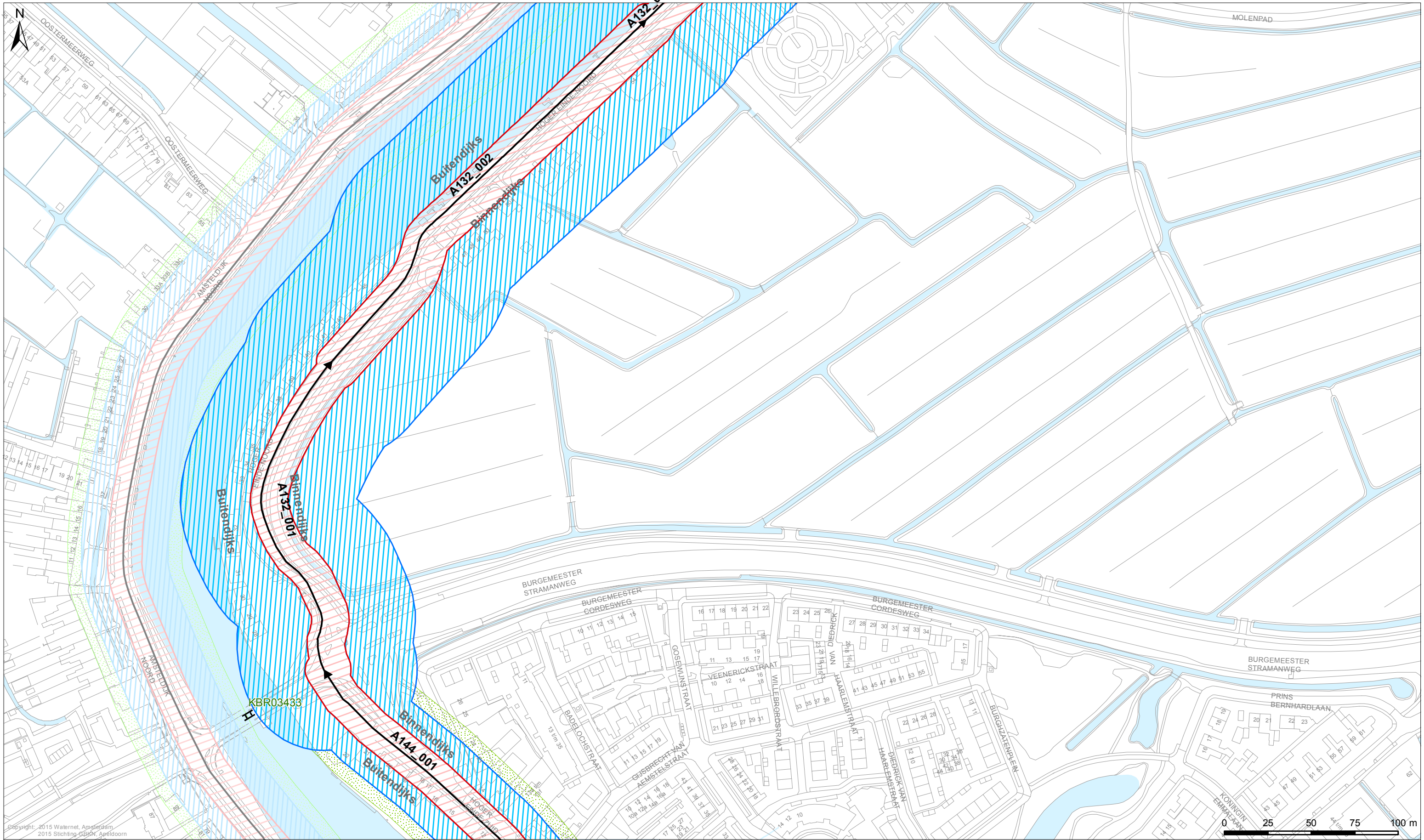
Drs. H.J. Kelderman
secretaris-directeur

Hoogheemraadschap Amstel, Gooi en Vecht

Bezoekadres:
Korte Ouderkerkerdijk 7
1096 AC Amsterdam
Tel. 0900-9394



Kaartblad 38



Legenda		Kunstenwerken	
	Referentielijn		Gemalen
	Kernzone		Bruggen
	Binnenbeschermingszone		Stuwen
	Buitenbeschermingszone		Duikers
Overig			Inlaten
	Afwijkende onderhoudsverplichting		Sifons
	Water		Sluizen
	Overige topografie		




LEGGER VAN DE SECUNDAIRE WATERKERINGEN IN AMSTERDAM ZUIDOOST MET DE DAARTOE BEHORENDE KUNSTWERKEN

Vastgesteld door het Algemeen Bestuur van het Hoogheemraadschap Amstel, Gooi en Vecht bij besluit AB BBV15.0226 d.d. 02-07-2015

Dr. Ir. G.M. van den Top
dijkgraaf

Drs. H.J. Kelderman
secretaris-directeur



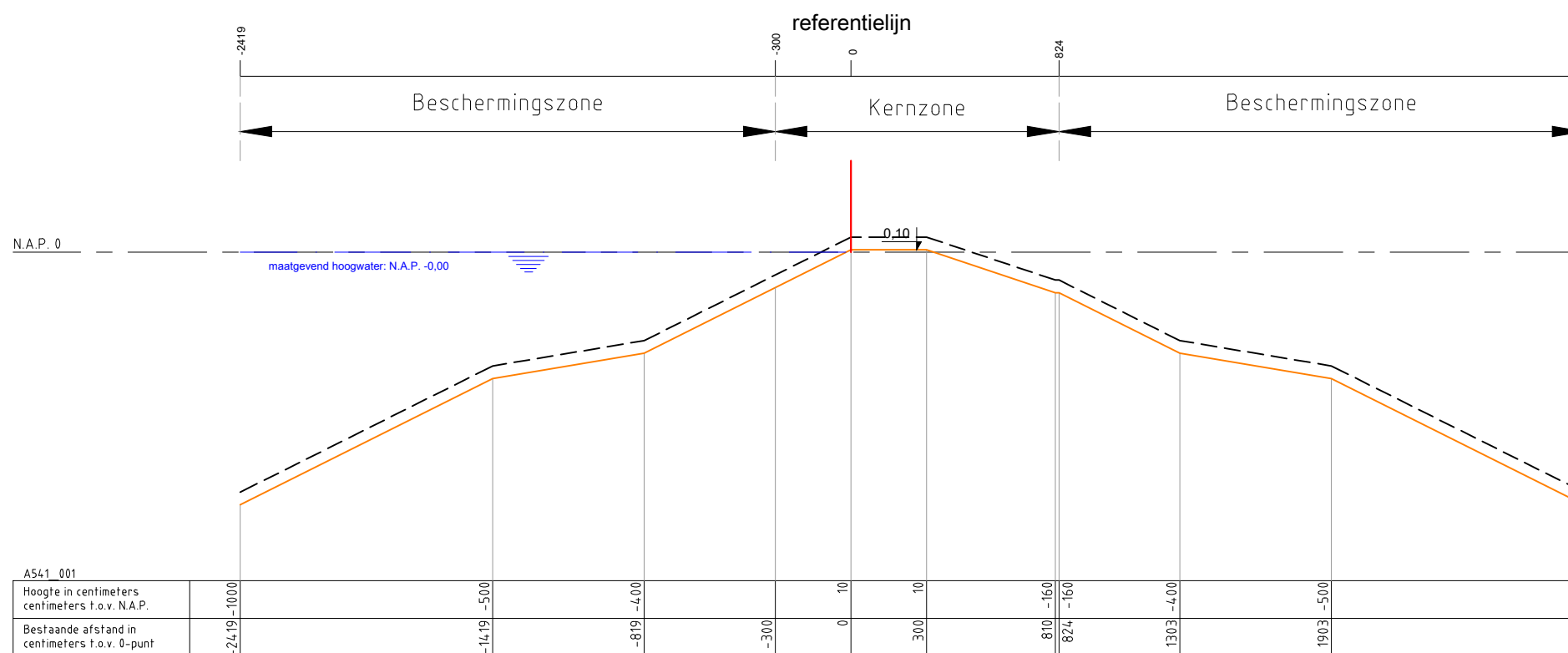
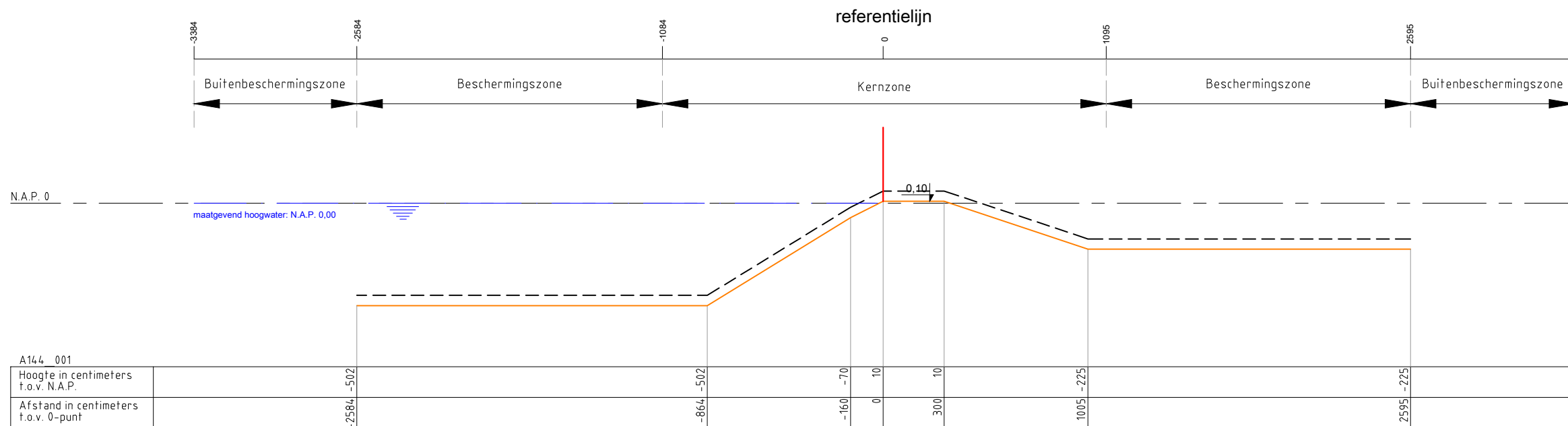
Hoogheemraadschap Amstel, Gooi en Vecht

Bezoekadres:
Korte Ouderkerkerdijk 7
1096 AC Amsterdam
Tel. 0900-9394



Kaartblad 39


Datum: 24-04-2015	Formaat: A3	Schaal: 1:2.000	Kaartnummer: IB20150103_39
-------------------	-------------	-----------------	----------------------------



Legenda :

- Waterkering
- Minimaal profiel
- - - Profiel van vrije ruimte
- Waterlijn
- | Referentielijn

Opmerking:
 Hoogtematen in meters t.o.v. NAP
 1000 Afstand niet op schaal

Hoogheemraadschap Amstel, Gooi en Vecht Postbus 94370 1090 GJ AMSTERDAM		
Leggerprofiel secundaire waterkering		
schaal: 1:250	formaat: A3	nr. A144_001 en A541_001
plotdatum: 24-04-2015		